



REGIONE VENETO
PROVINCIA DI PADOVA
COMUNE DI MASSANZAGO

ELABORATO
P.02

PIANO DEGLI INTERVENTI - Variante n. 10.7
VARIANTI CARTOGRAFICHE PUNTUALI
TAV 2 - ZONE SIGNIFICATIVE

scala 1:2.000



COMUNE DI MASSANZAGO
Sindaco
Scattolin Stefano

*Responsabile Edilizia Privata,
Ambiente e Urbanistica*
Arch. Stangherlin Davide

Adozione
con D.C.C. N. DEL
Approvazione
con D.C.C. N. DEL

Novembre 2023

MRM PLUS
Progettazione
Dott. Malaspina Gianluca | Urbanista
Dott. Miotello Michele | Pianificatore

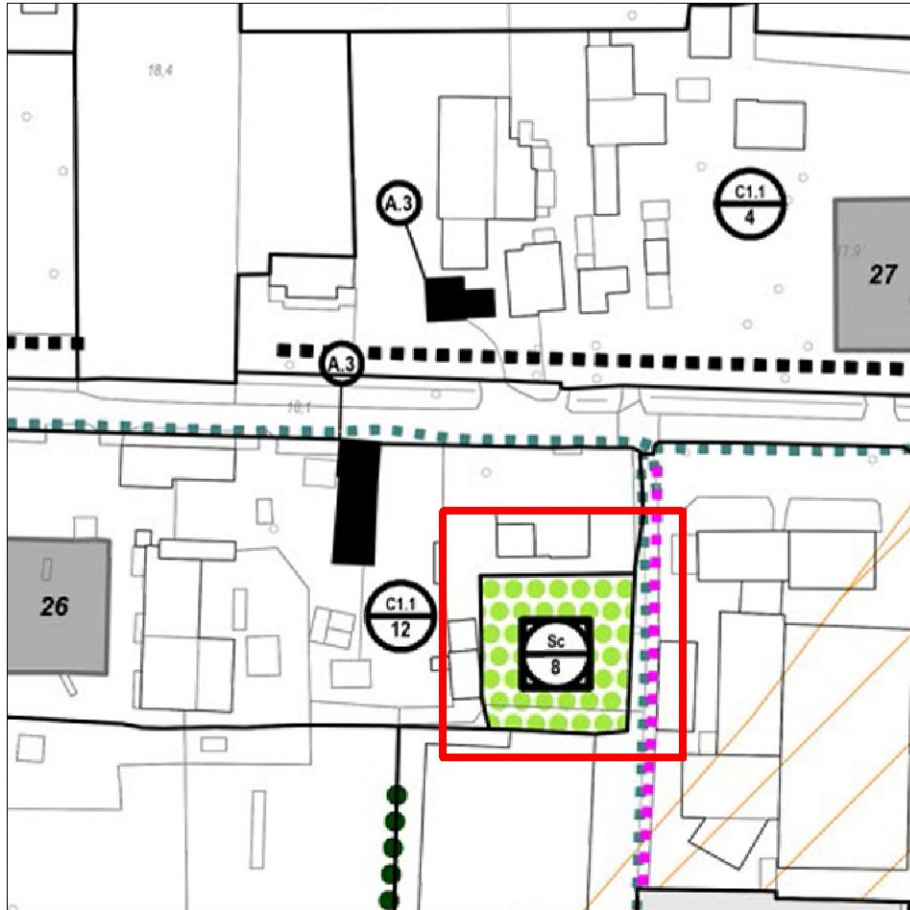
INDIVIDUAZIONI VARIANTI PUNTUALI



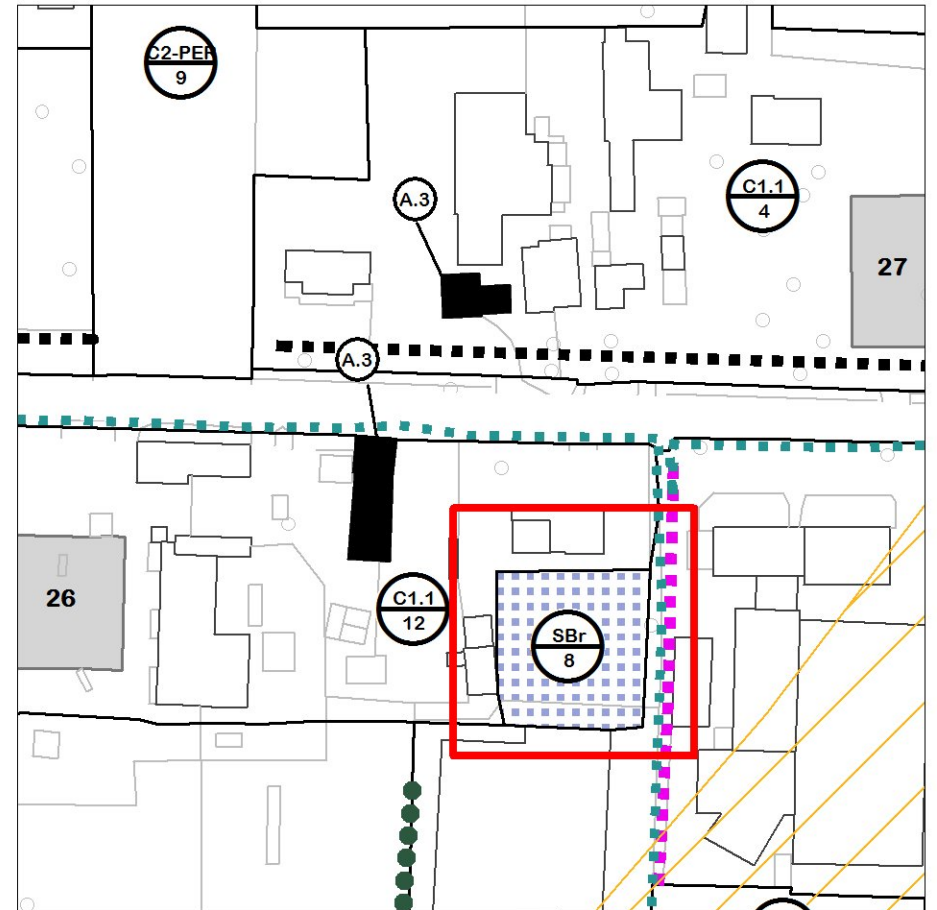
Individuazione ambiti di Variante



VARIANTE PUNTUALE CARTOGRAFICA N. 1



PIANO DEGLI INTERVENTI VIGENTE



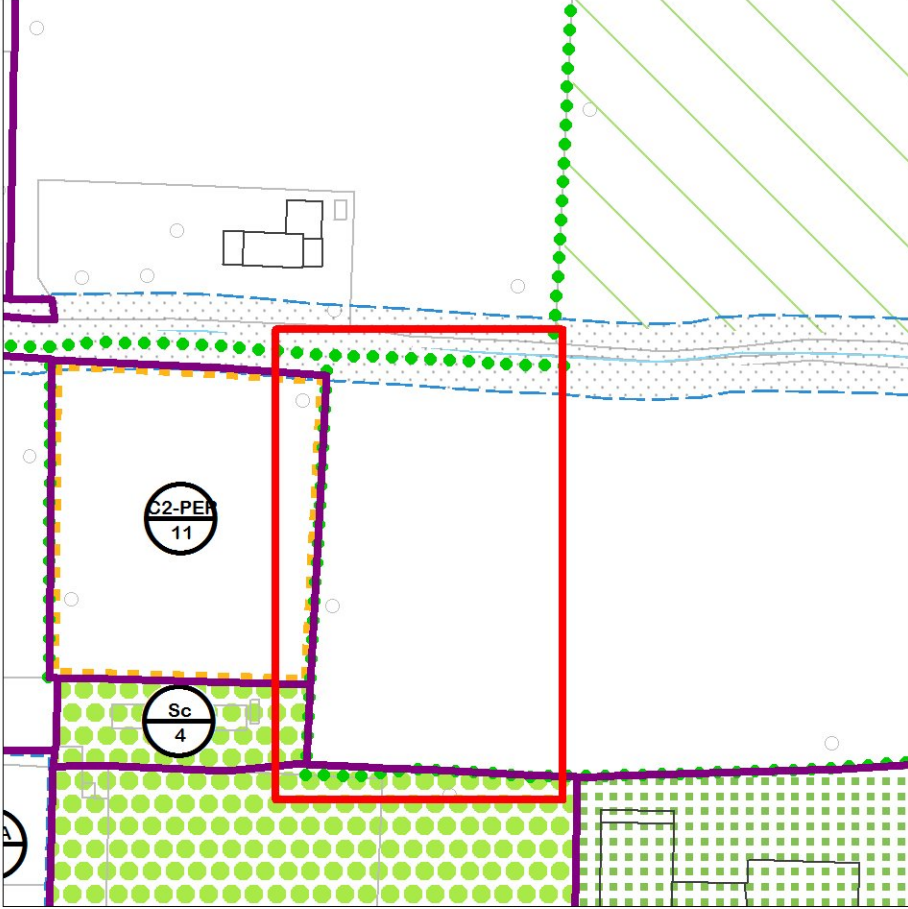
VARIANTE AL PIANO DEGLI INTERVENTI



VARIANTE PUNTUALE CARTOGRAFICA N. 2



PIANO DEGLI INTERVENTI VIGENTE



VARIANTE AL PIANO DEGLI INTERVENTI