

REGIONE DEL VENETO  
 PROVINCIA DI PADOVA  
 COMUNE DI MASSANZAGO

ELABORATO  
 TAV. 6

**PIANO DEGLI INTERVENTI - Variante n. 10.7**  
 Ambiti di Urbanizzazione Consolidata | A.U.C.  
 Intero territorio comunale scala 1:5.000



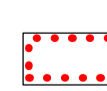



COMUNE DI MASSANZAGO  
 Sindaco  
 Scattolin Stefano

Responsabile Edilizia Privata,  
 Ambiente e Urbanistico  
 Arch. Stangherlin Davide



MRM PLUS  
 Progettazione  
 Dott. Malaspina Gianluca | Urbanista  
 Dott. Miotello Michele | Pianificatore

LEGENDA

-  Confine comunale
-  Ambiti di Urbanizzazione Consolidata
-  Ambiti di Urbanizzazione Consolidata introdotti dalla Variante al P.I. n. 10.6
-  Ambiti di Urbanizzazione Consolidata stralciati dalla Variante al P.I. n. 10.7