



REGIONE VENETO
PROVINCIA DI PADOVA
COMUNE DI MASSANZAGO

ELABORATO
P.02

PIANO DEGLI INTERVENTI - Variante n. 10.8
VARIANTI CARTOGRAFICHE PUNTUALI
Estratti "TAV. 2 Zone Significative"



COMUNE DI MASSANZAGO
Sindaco
Scattolin Stefano

*Responsabile Edilizia Privata,
Ambiente e Urbanistica*
Arch. Stangherlin Davide

Adozione
con D.C.C. N. DEL
Approvazione
con D.C.C. N. DEL

Aprile 2024

MRM PLUS
Progettazione
Dott. Malaspina Gianluca | Urbanista
Dott. Miotello Michele | Pianificatore

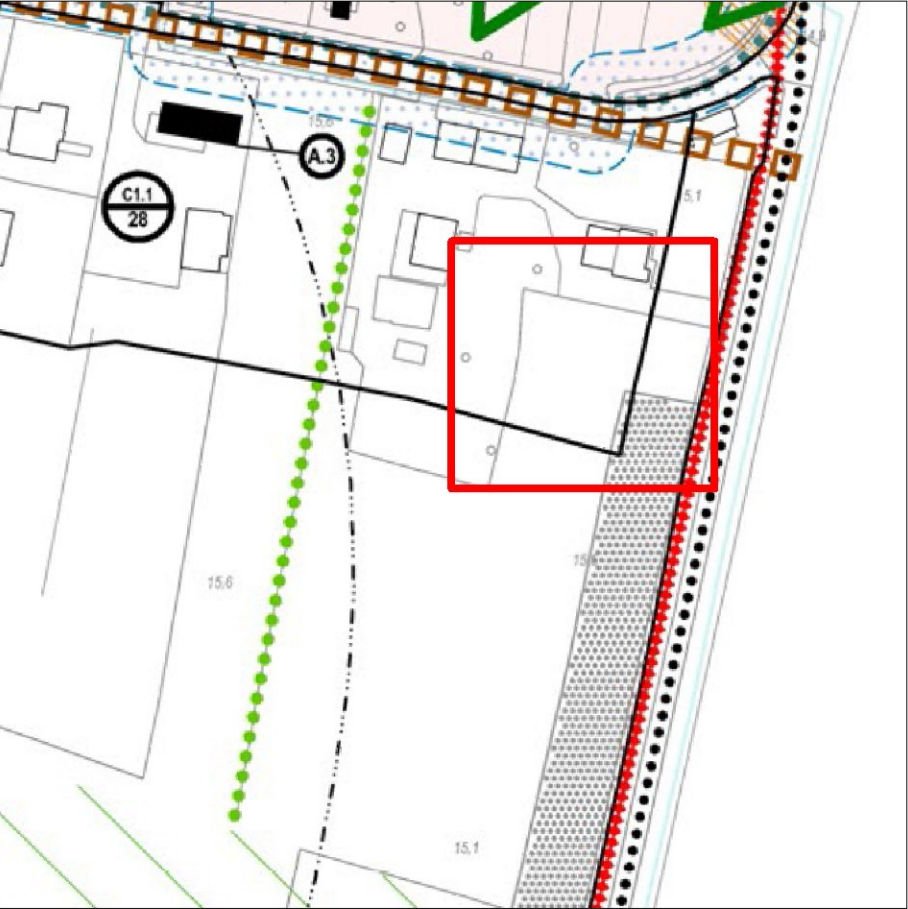
INDIVIDUAZIONI VARIANTI PUNTUALI



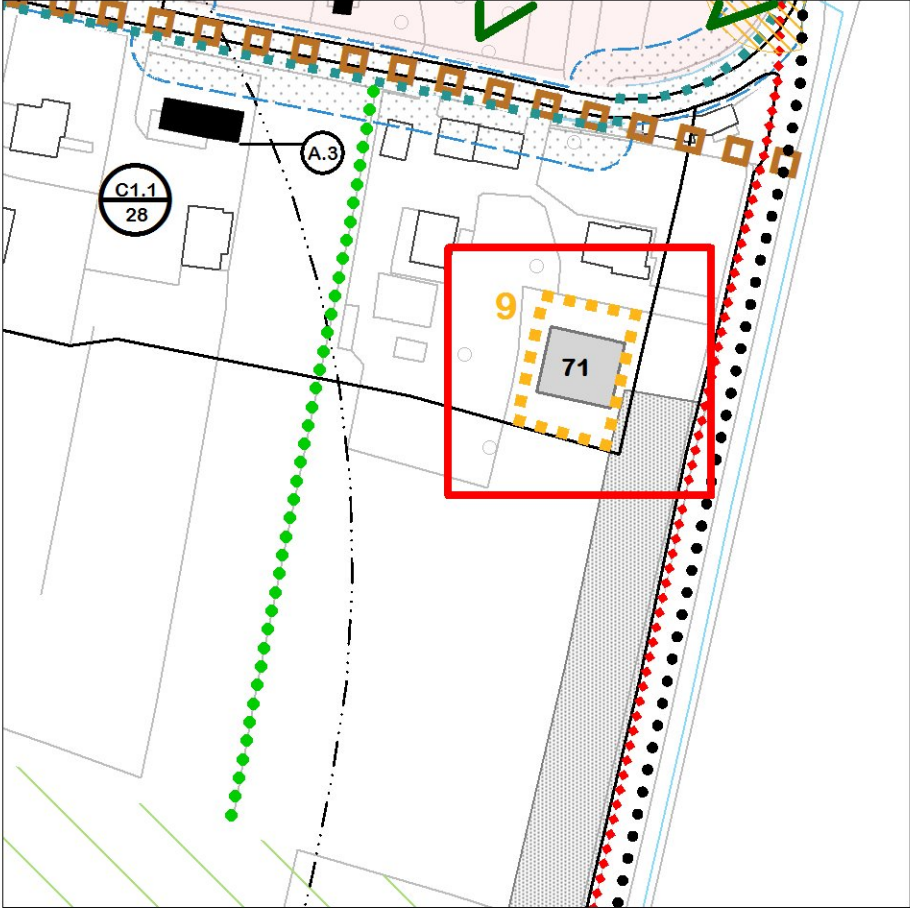
Individuazione ambiti di Variante



VARIANTE PUNTUALE CARTOGRAFICA N. 1

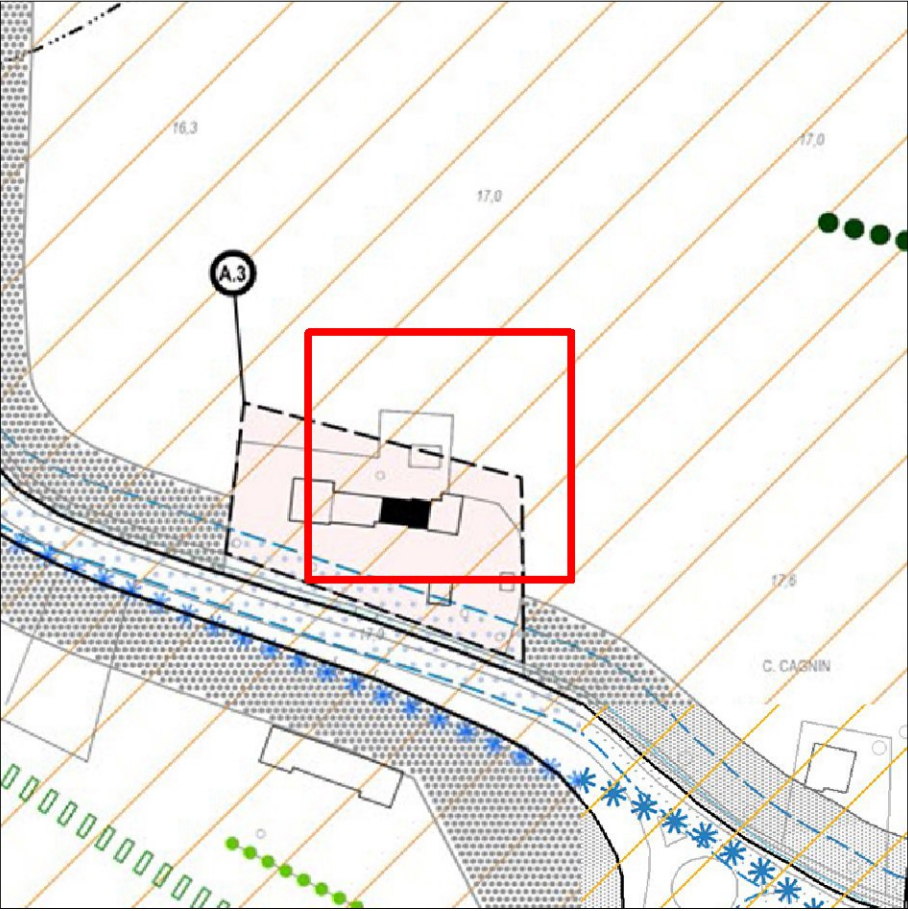


PIANO DEGLI INTERVENTI VIGENTE

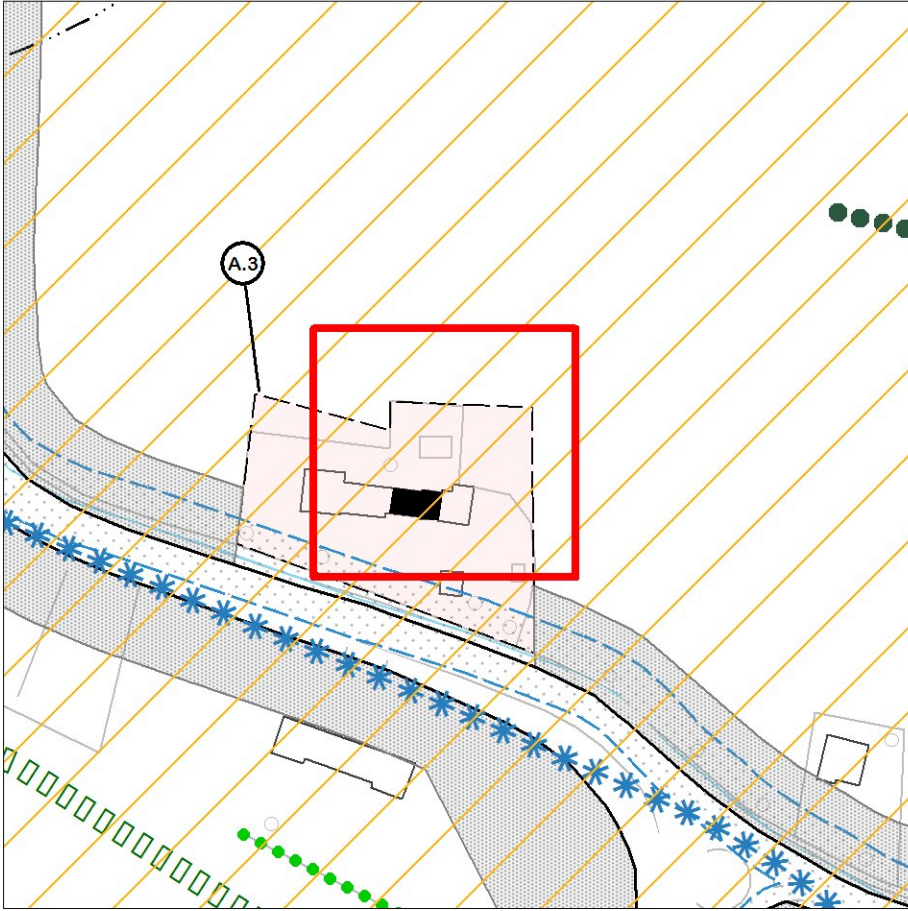


VARIANTE AL PIANO DEGLI INTERVENTI

VARIANTE PUNTUALE CARTOGRAFICA N. 2

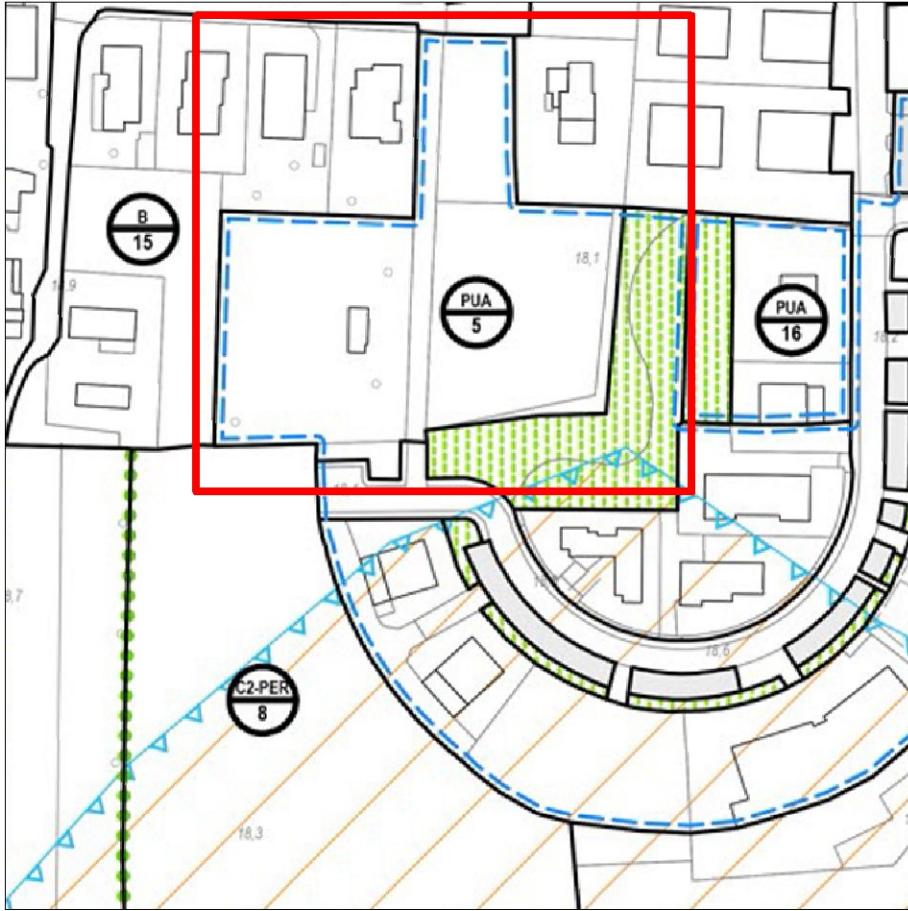


PIANO DEGLI INTERVENTI VIGENTE

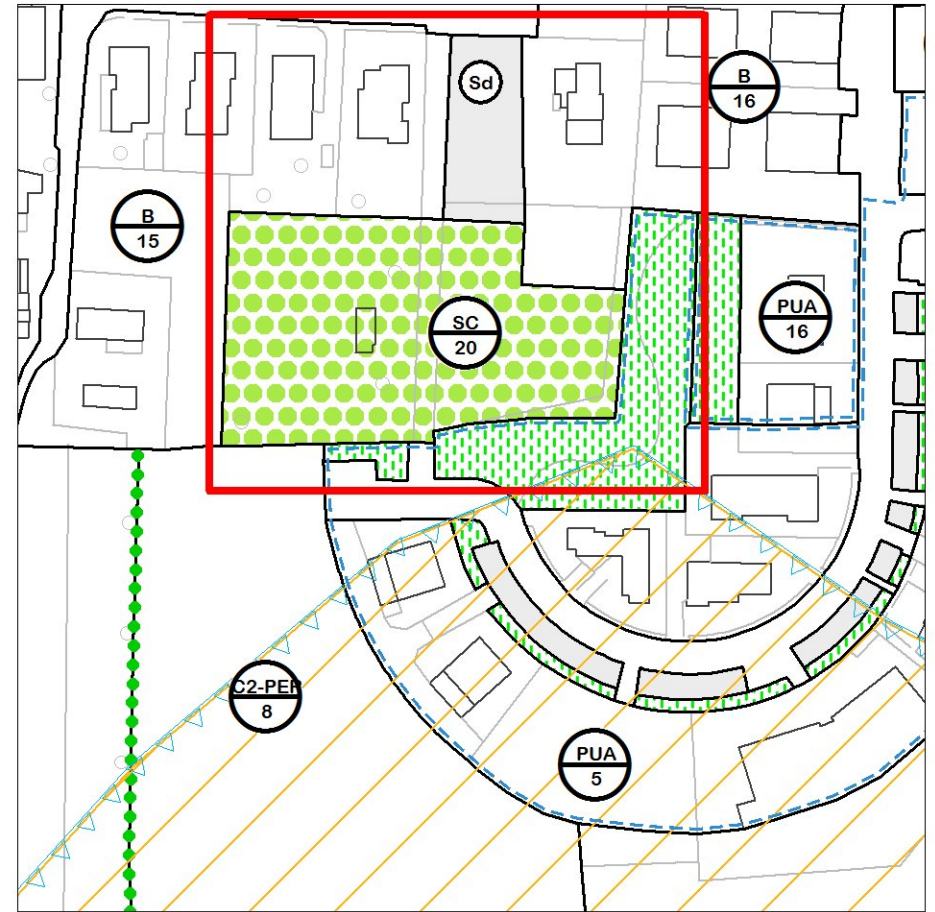


VARIANTE AL PIANO DEGLI INTERVENTI

VARIANTE PUNTUALE CARTOGRAFICA N. 3



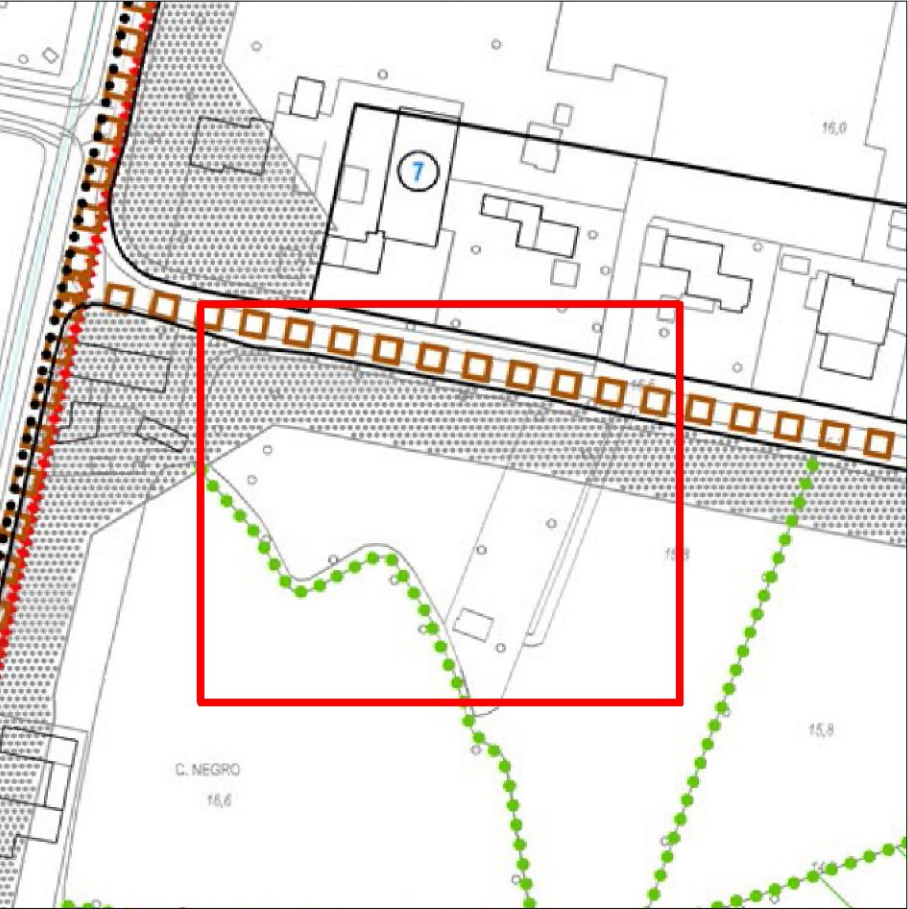
PIANO DEGLI INTERVENTI VIGENTE



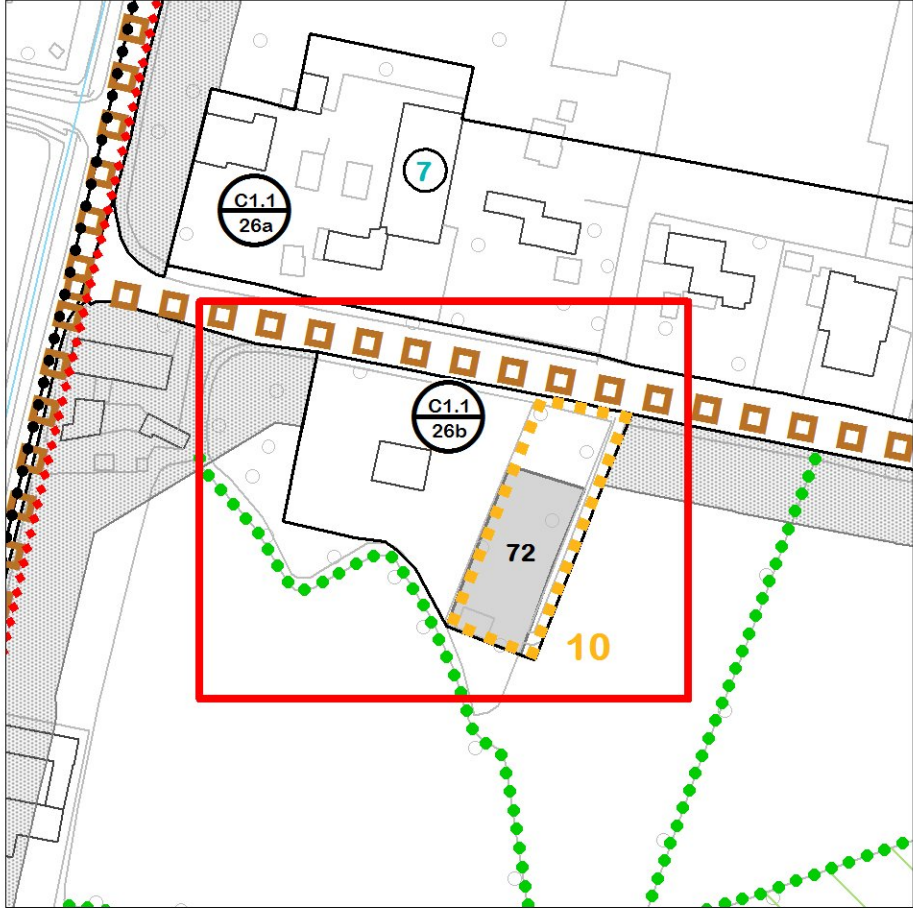
VARIANTE AL PIANO DEGLI INTERVENTI



VARIANTE PUNTUALE CARTOGRAFICA N. 4

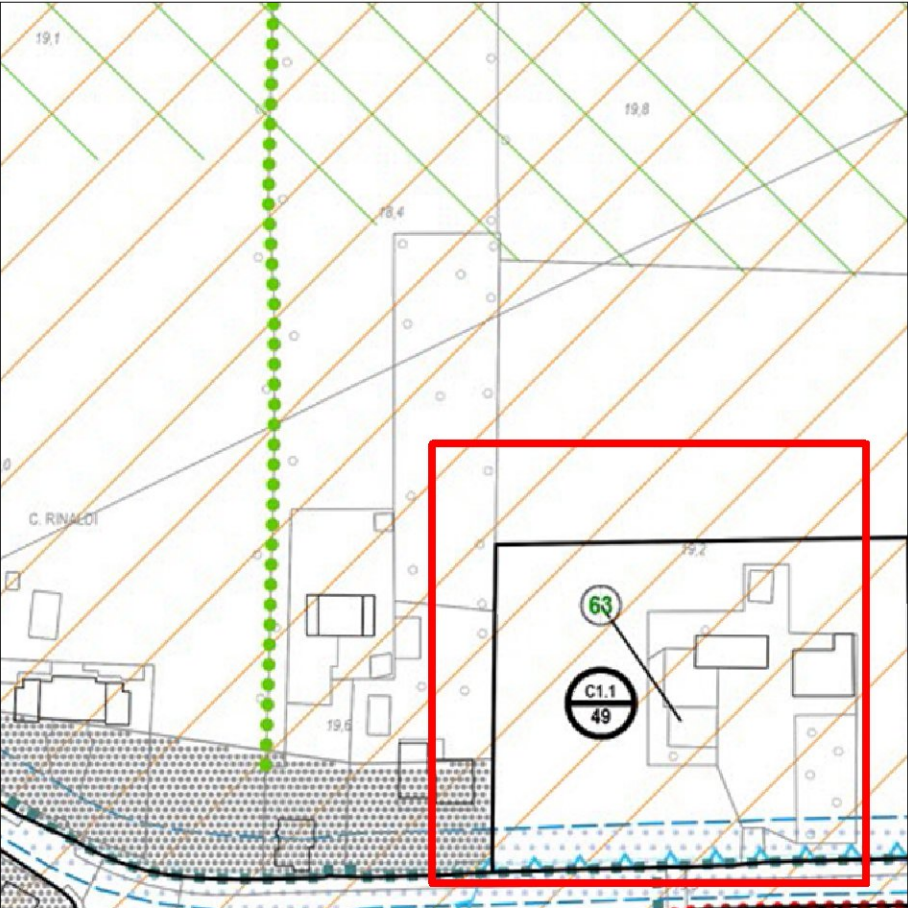


PIANO DEGLI INTERVENTI VIGENTE

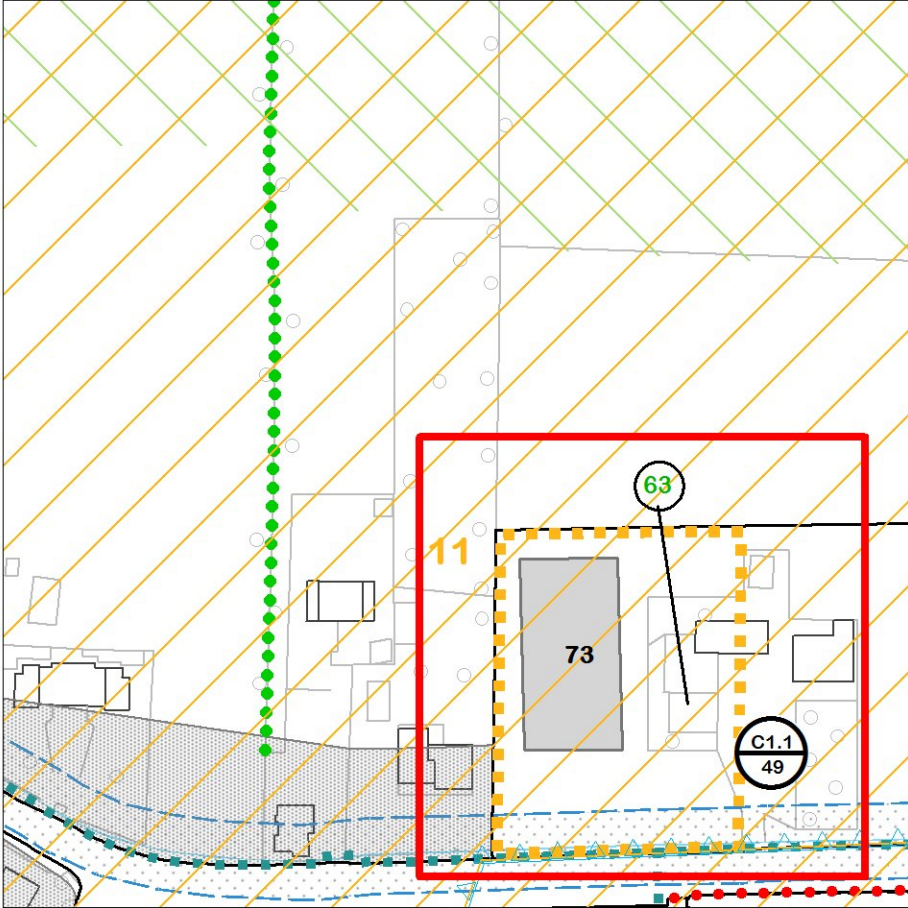


VARIANTE AL PIANO DEGLI INTERVENTI

VARIANTE PUNTUALE CARTOGRAFICA N. 5



PIANO DEGLI INTERVENTI VIGENTE



VARIANTE AL PIANO DEGLI INTERVENTI

