

REGIONE DEL VENETO
 PROVINCIA DI PADOVA
 COMUNE DI MASSANZAGO

ELABORATO
 TAV. 6

PIANO DEGLI INTERVENTI - Variante n. 10.8
 Ambiti di Urbanizzazione Consolidata | A.U.C.
 Intero territorio comunale scale 1:5.000



COMUNE DI MASSANZAGO
 Sindaco
 Scattolin Stefano

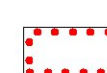




Responsabile Edilizia Privata,
 Ambiente e Urbanistica
 Arch. Stangherlin Davide



MRM PLUS
 Progettazione
 Dott. Malaspina Gianluca | Urbanista
 Dott. Miotello Michele | Pianificatore

Aprile 2024

LEGENDA

-  Confine comunale
-  Ambiti di Urbanizzazione Consolidata
-  Ambiti di Urbanizzazione Consolidata introdotti dalla Variante al P.I. n. 10.6
-  Ambiti di Urbanizzazione Consolidata stralciati dalla Variante al P.I. n. 10.7
-  Ambito di Urbanizzazione Consolidata introdotti dalla Variante al P.I. n. 10.8

DCC N. _____ DEL _____
 APPROVAZIONE
 DCC N. _____ DEL _____