



REGIONE VENETO  
PROVINCIA DI PADOVA  
COMUNE DI MASSANZAGO

ELABORATO  
P.02

**PIANO DEGLI INTERVENTI - Variante n. 10.6**  
**VARIANTI CARTOGRAFICHE PUNTUALI**  
**Estratti "TAV. 2 Zone Significative"**



COMUNE DI MASSANZAGO  
*Sindaco*  
Scattolin Stefano

*Responsabile Edilizia Privata,  
Ambiente e Urbanistica*  
Arch. Stangherlin Davide

Adozione  
con D.C.C. N. DEL  
Approvazione  
con D.C.C. N. DEL

Luglio 2023

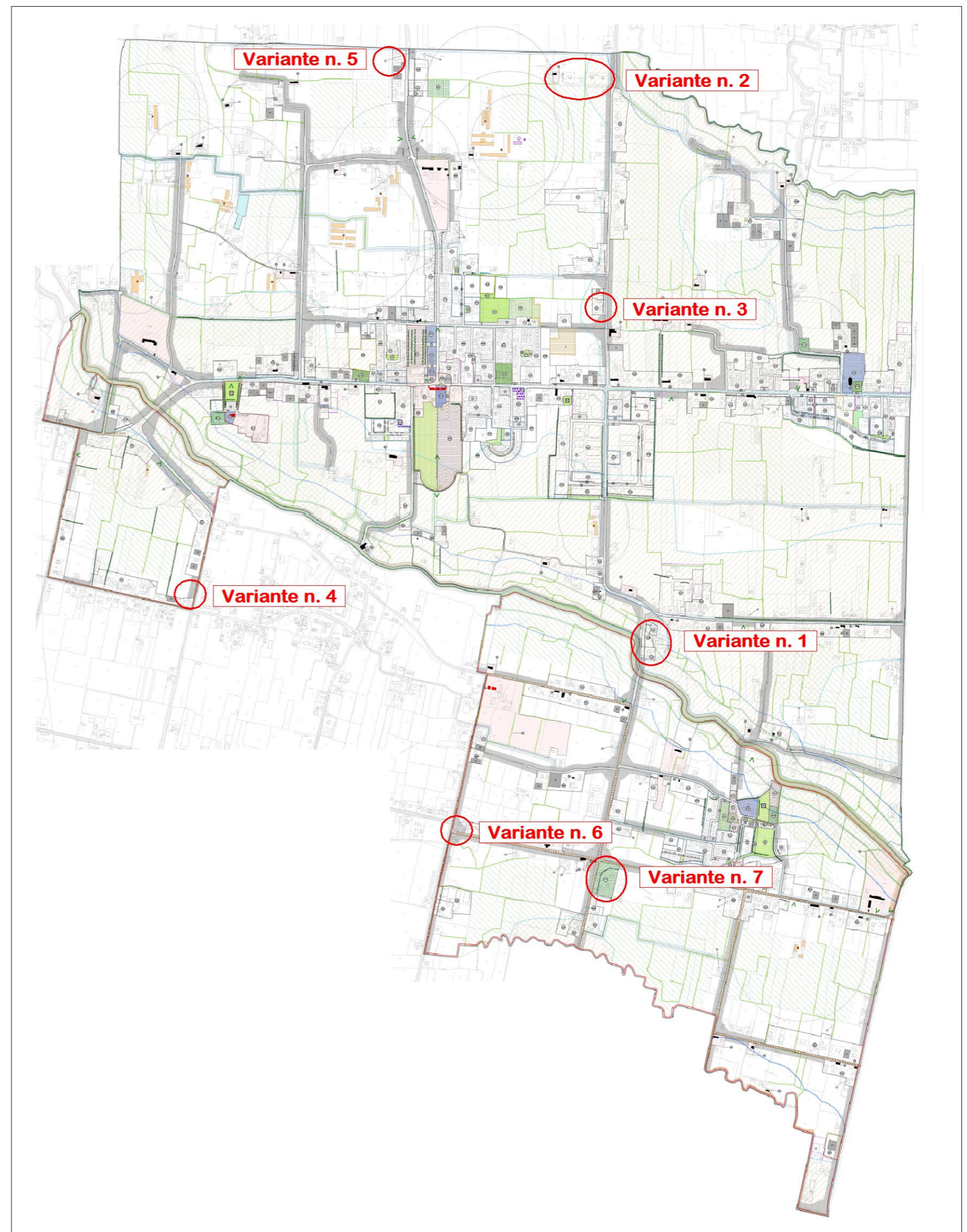
**MRM PLUS**  
**Progettazione**  
Dott. Malaspina Gianluca | Urbanista  
Dott. Miotello Michele | Pianificatore



# INDIVIDUAZIONI VARIANTI PUNTUALI

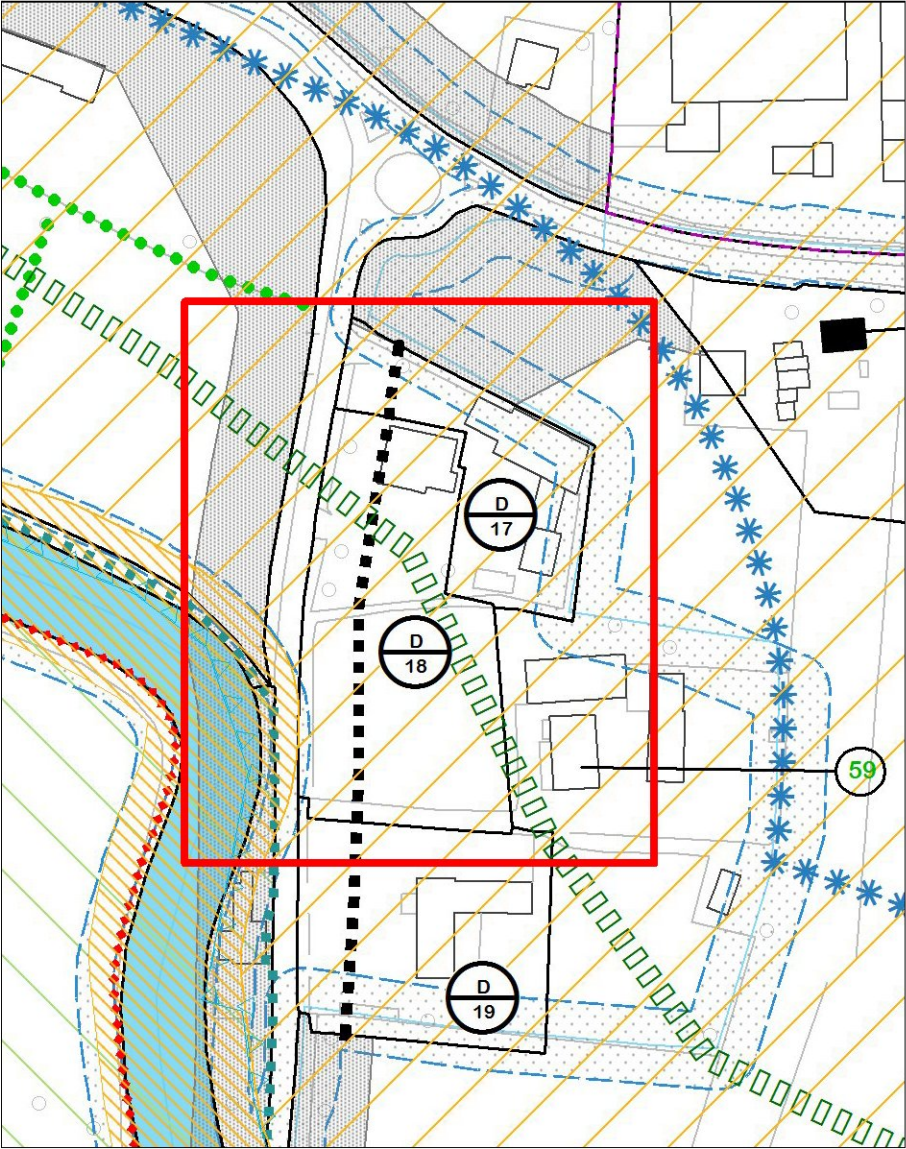


Individuazione ambiti di Variante

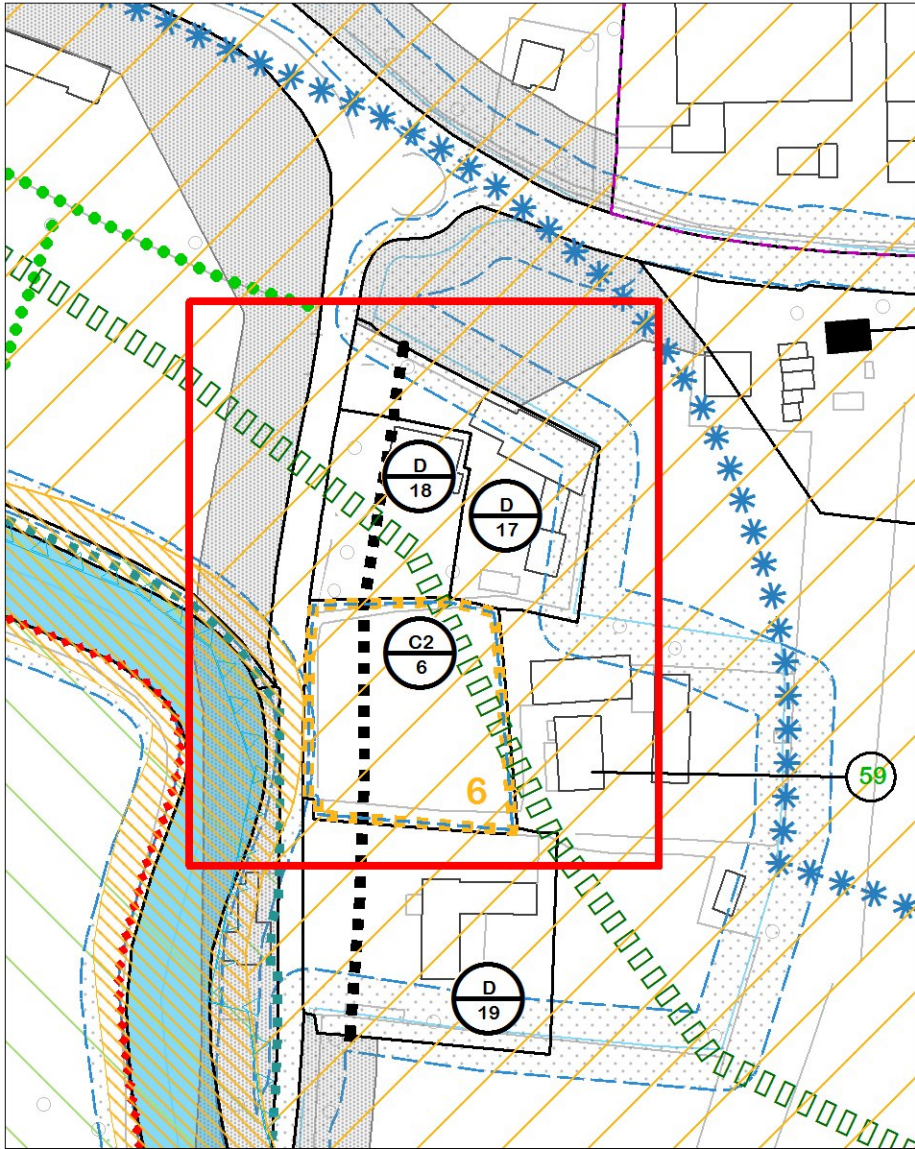




# VARIANTE PUNTUALE CARTOGRAFICA N. 1



PIANO DEGLI INTERVENTI VIGENTE



VARIANTE AL PIANO DEGLI INTERVENTI

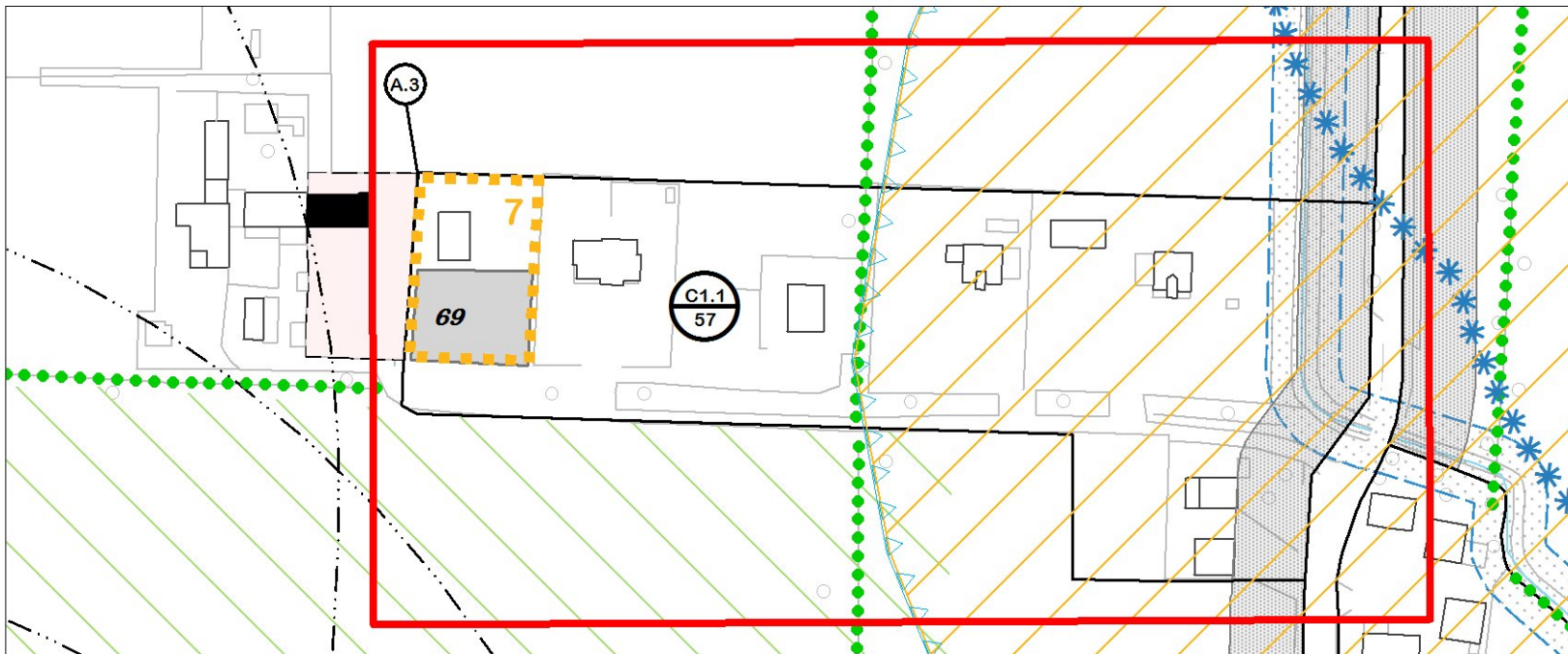




# VARIANTE PUNTUALE CARTOGRAFICA N. 2



PIANO DEGLI INTERVENTI  
VIGENTE



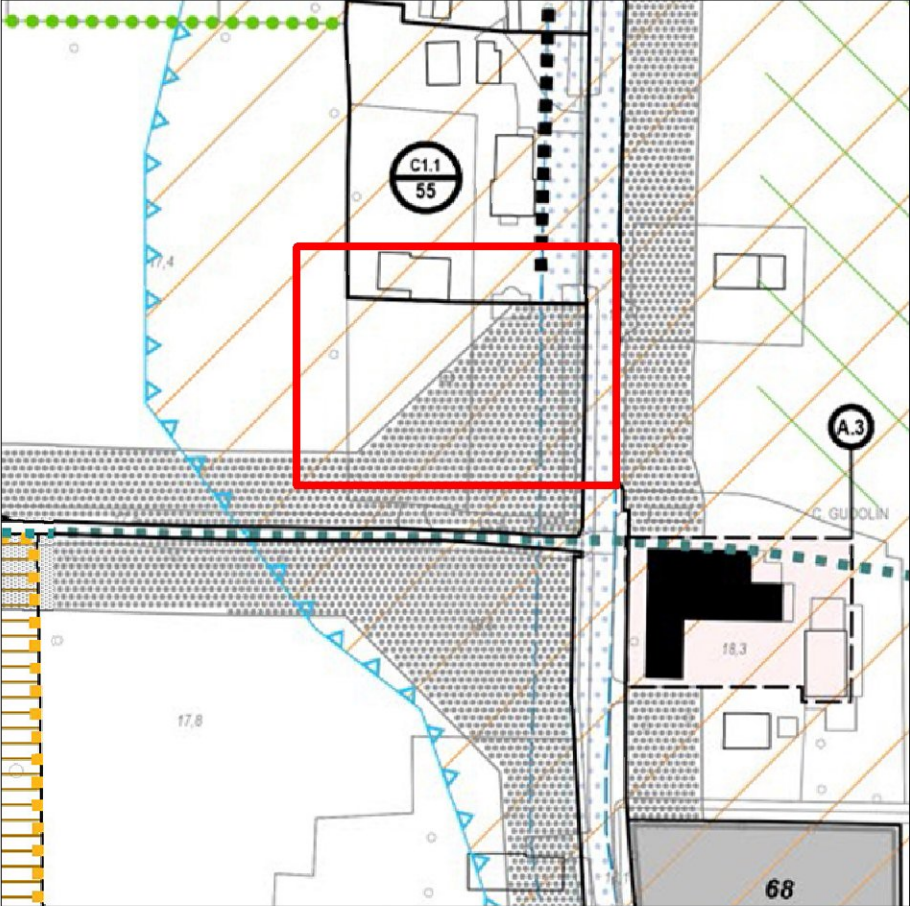
VARIANTE  
AL PIANO DEGLI INTERVENTI

scala 1:2.000

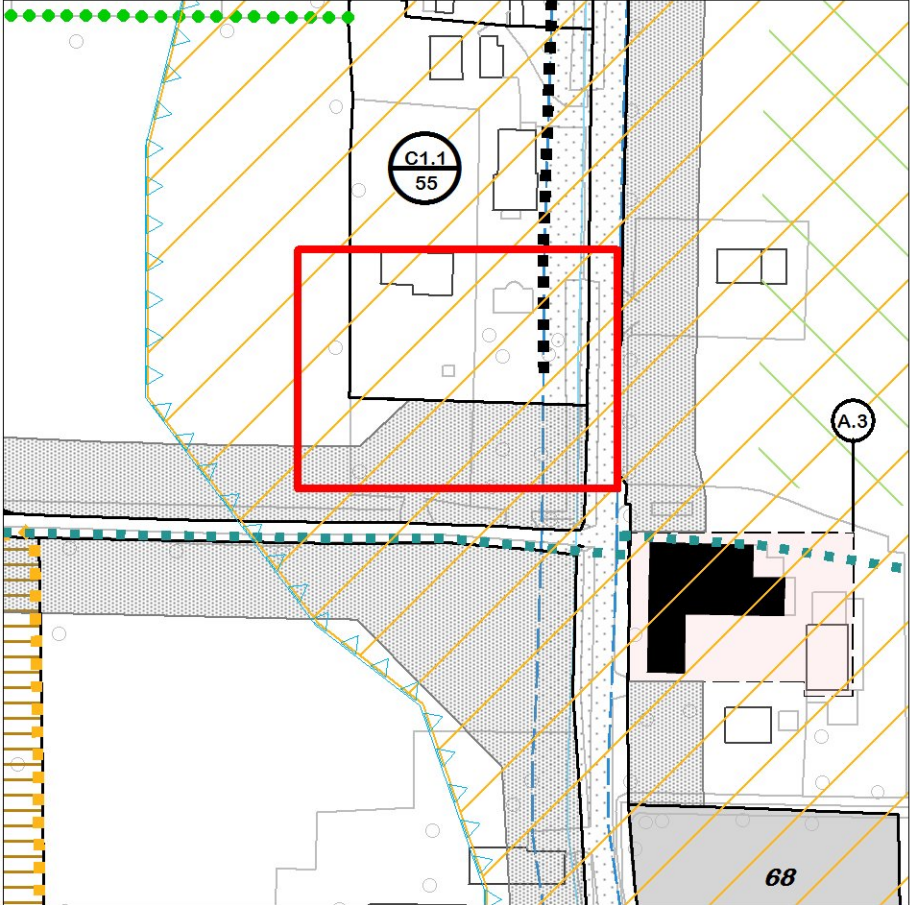




# VARIANTE PUNTUALE CARTOGRAFICA N. 3



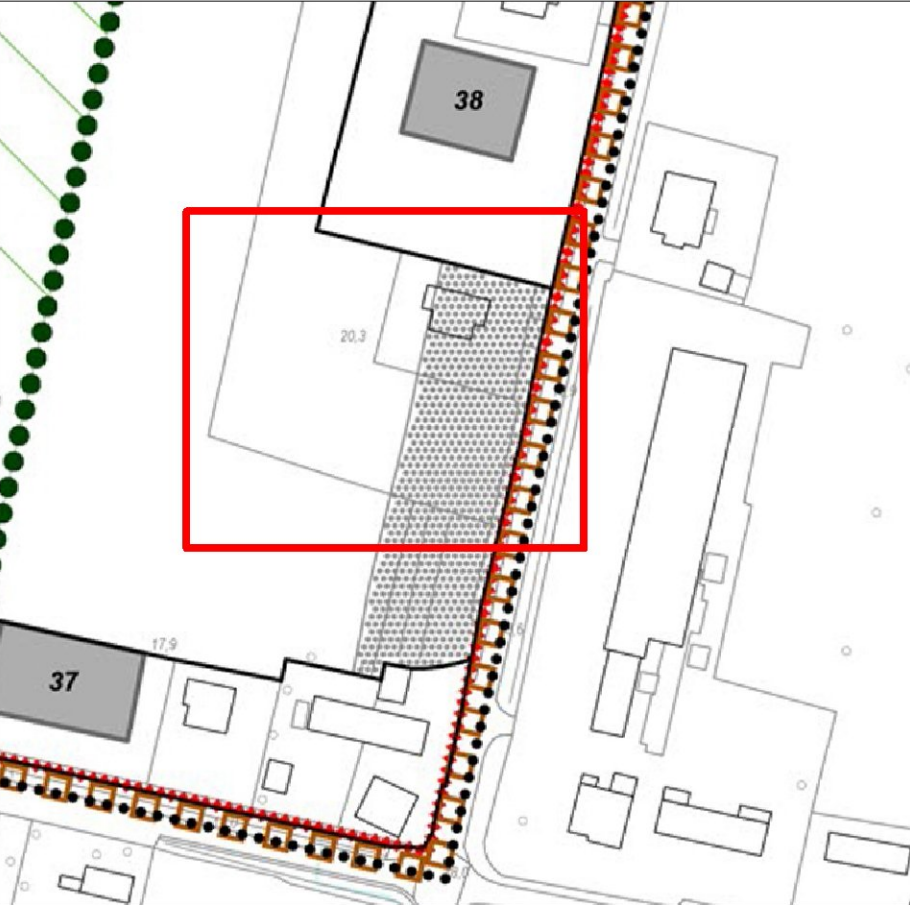
PIANO DEGLI INTERVENTI VIGENTE



VARIANTE AL PIANO DEGLI INTERVENTI



# VARIANTE PUNTUALE CARTOGRAFICA N. 4



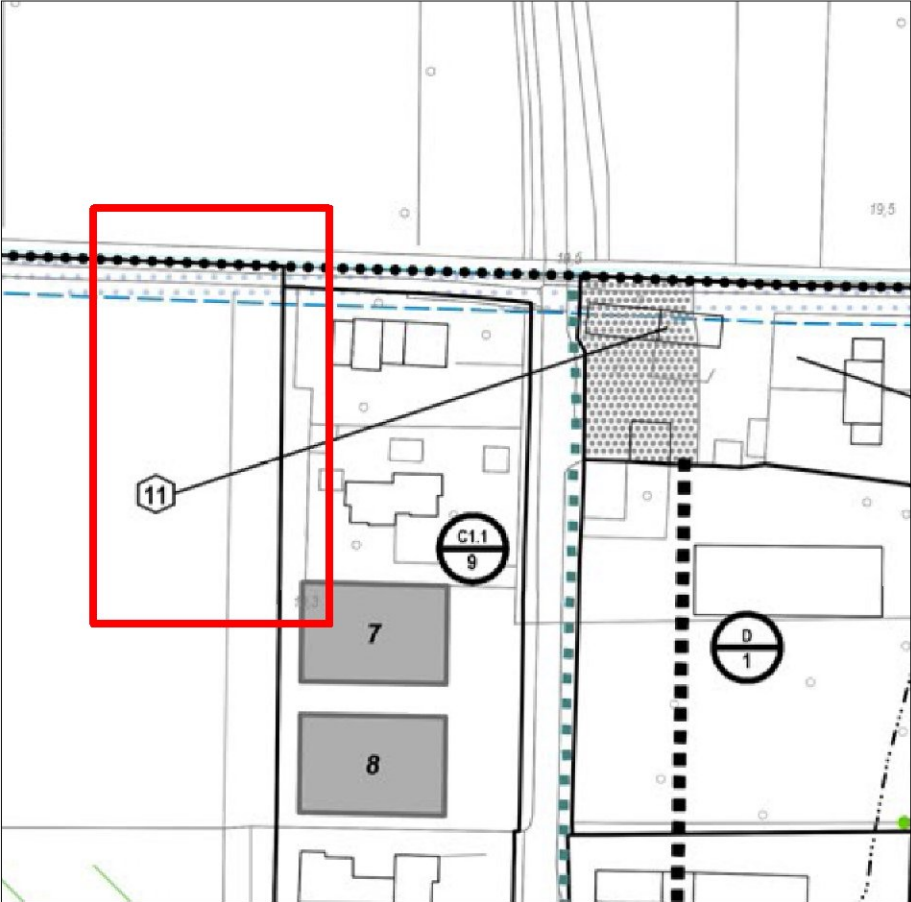
PIANO DEGLI INTERVENTI VIGENTE



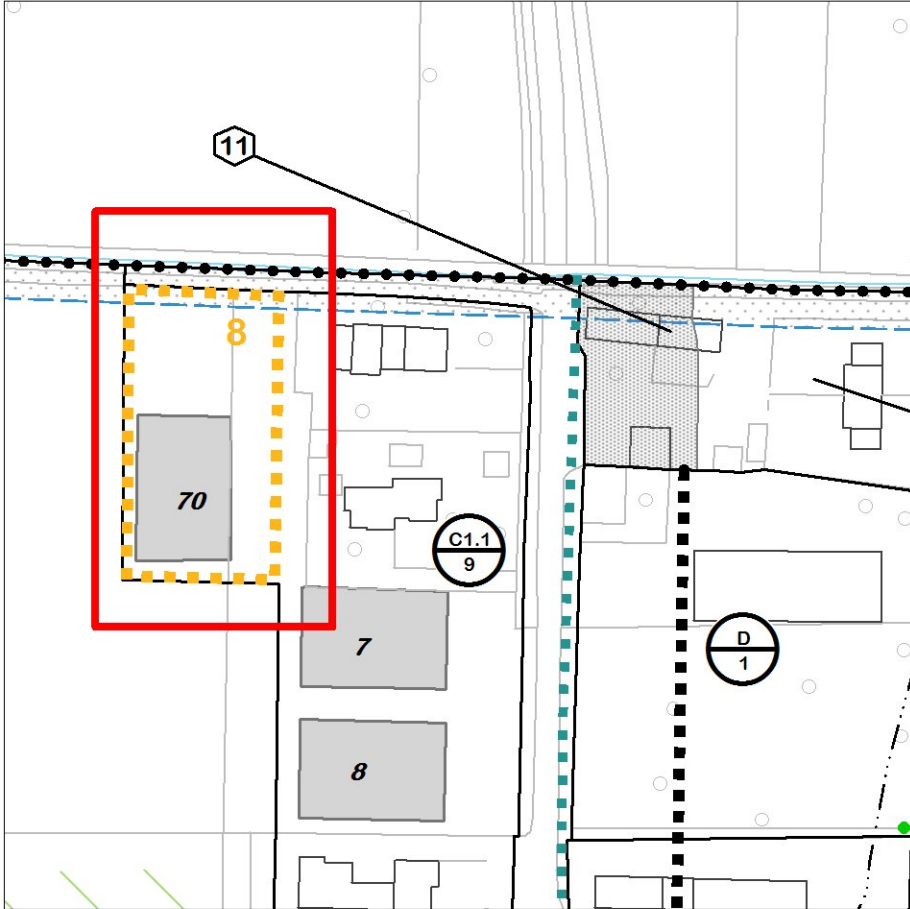
VARIANTE AL PIANO DEGLI INTERVENTI



# VARIANTE PUNTUALE CARTOGRAFICA N. 5



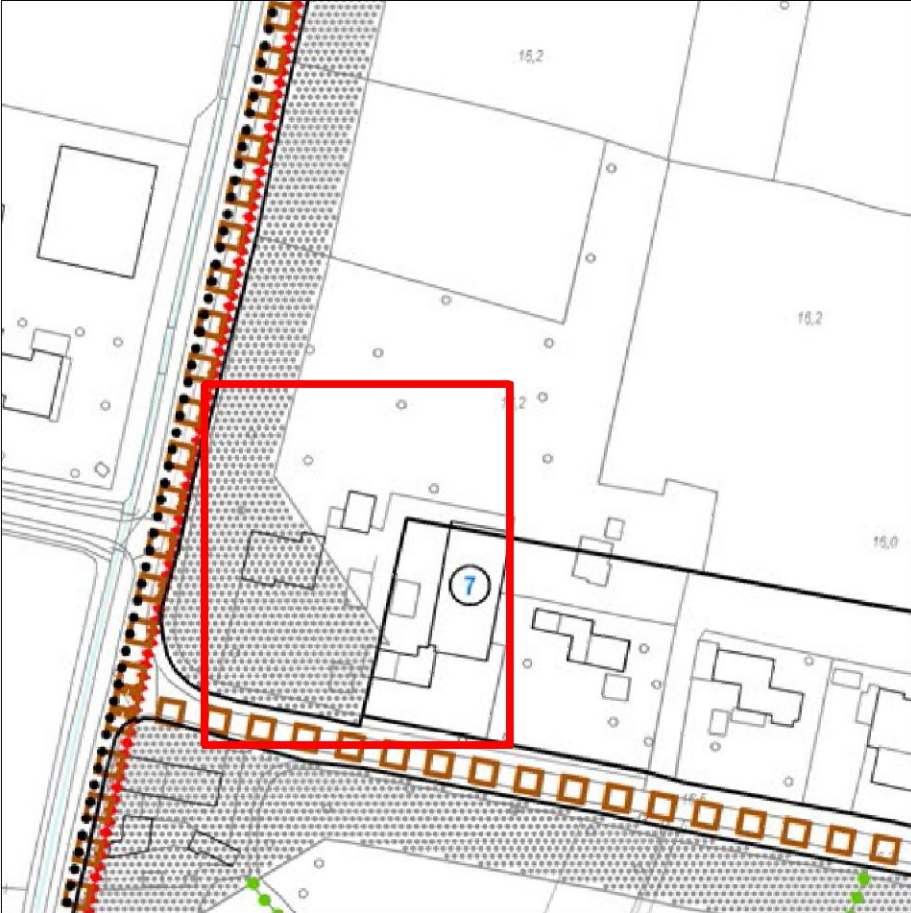
PIANO DEGLI INTERVENTI VIGENTE



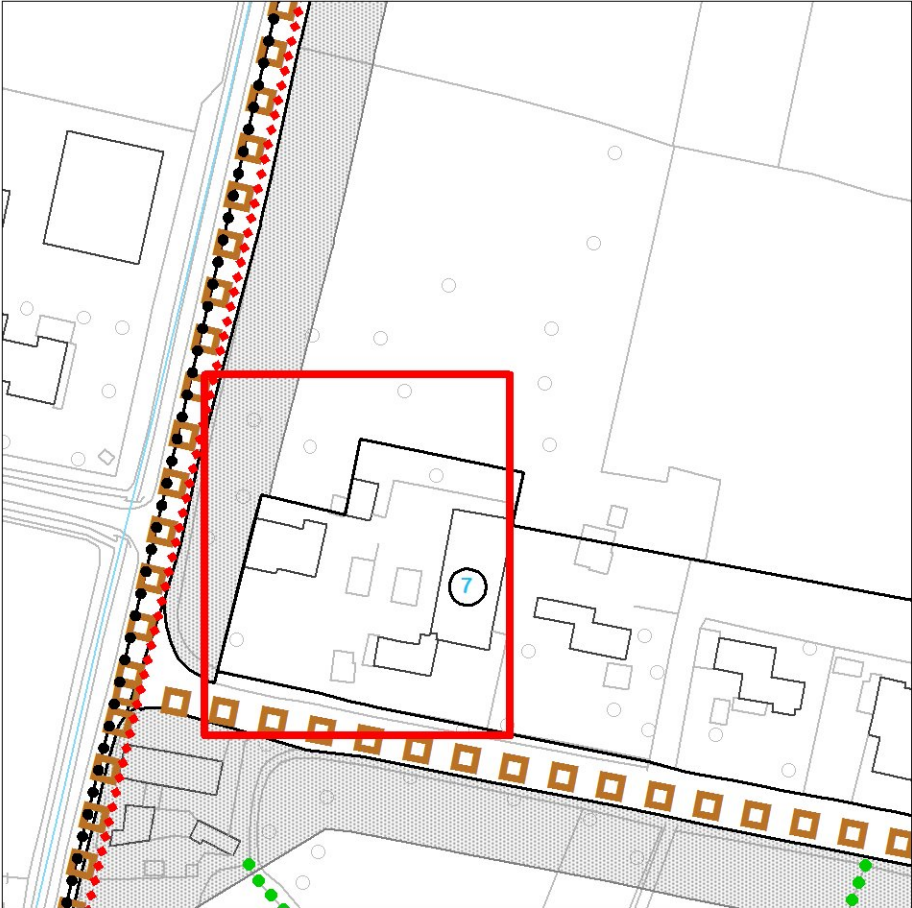
VARIANTE AL PIANO DEGLI INTERVENTI



# VARIANTE PUNTUALE CARTOGRAFICA N. 6



PIANO DEGLI INTERVENTI VIGENTE

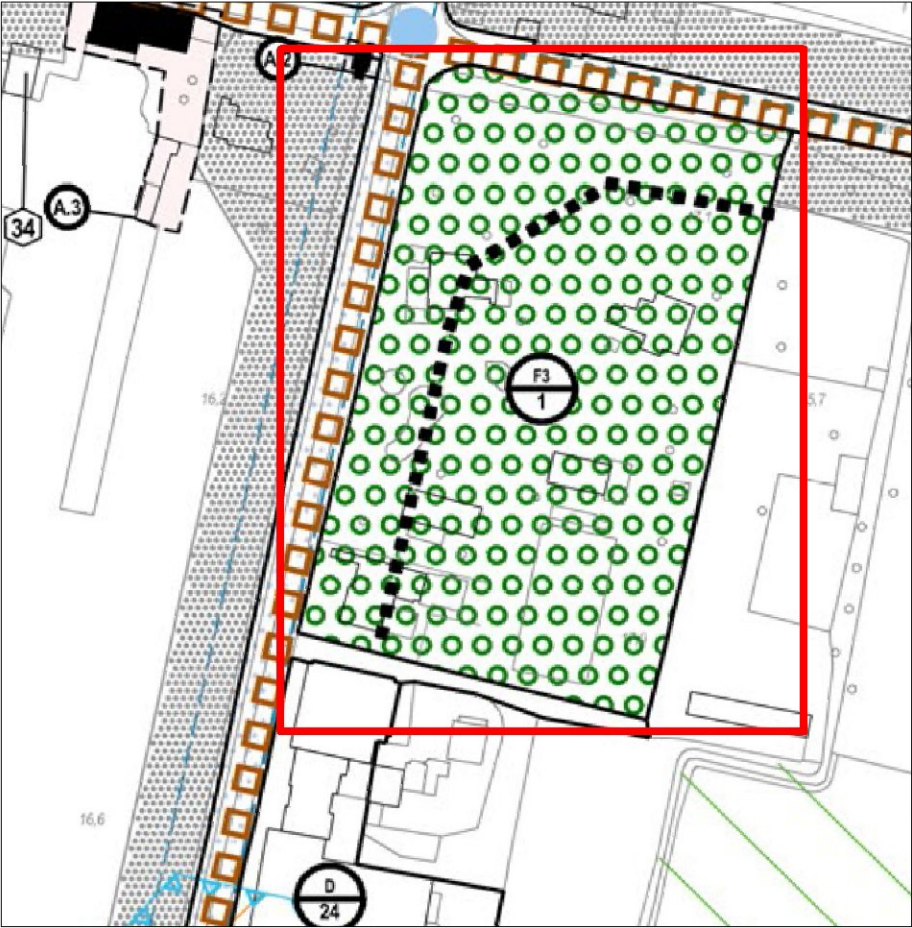


VARIANTE AL PIANO DEGLI INTERVENTI

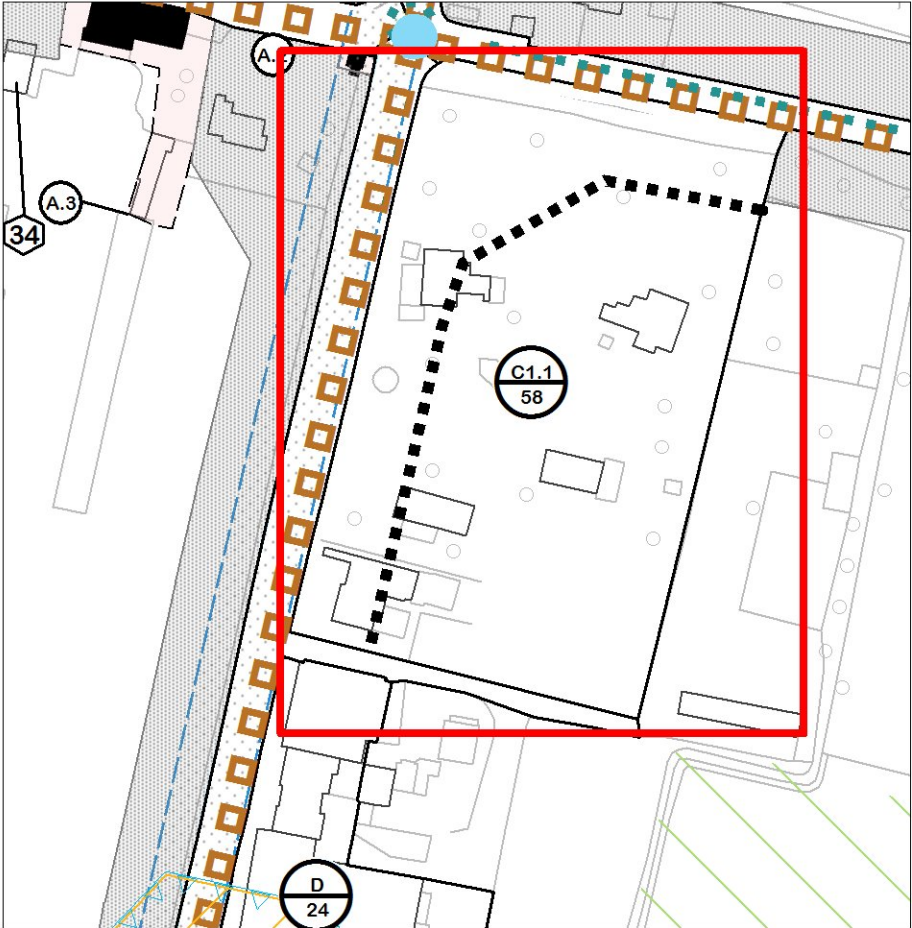




# VARIANTE PUNTUALE CARTOGRAFICA N. 7



PIANO DEGLI INTERVENTI VIGENTE



VARIANTE AL PIANO DEGLI INTERVENTI